

KÁNTORJÁNOSI KÖZSÉG TELEPÜLÉSRENDEZÉSI TERV SZABÁLYOZÁSI TERV

BELTERÜLET

M=1:4000



Jelmagyarázat

(A színek határa egyben övezethatár is, ilyenkor nem kerül külön jelölésre az övezethatár jele.)

Beépítésre szánt területek

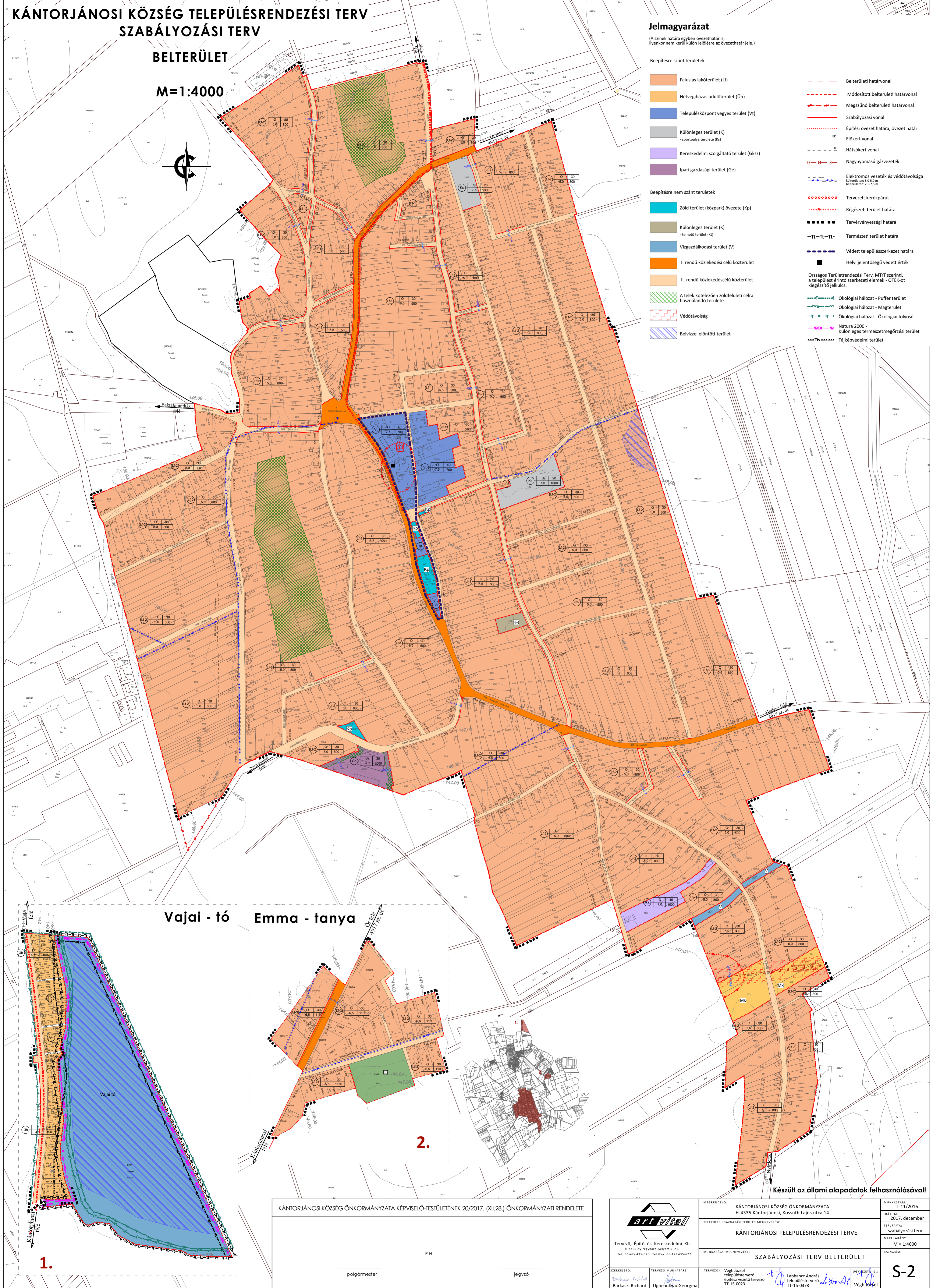
- Falusias lakóterület (Lf)
- Hétfélgézház üdülőterület (Üh)
- Településközpont vegyes terület (Vt)
- Különleges terület (K)
- sportpálya területe (Ks)
- Kereskedelmi szolgáltató terület (Gksz)
- Ipari gazdasági terület (Ge)

Beépítésre nem szánt területek

- Zöld terület (közpark) övezete (Kp)
- Különleges terület (K)
- temető terület (Kt)
- Vizgazdálkodási terület (V)
- I. rendű közlekedéscélú közterület
- II. rendű közlekedéscélú közterület
- A telek közlekedésénél zöldre fordított célra használandó területe
- Védőtávolság
- Belvízzel elöntött terület

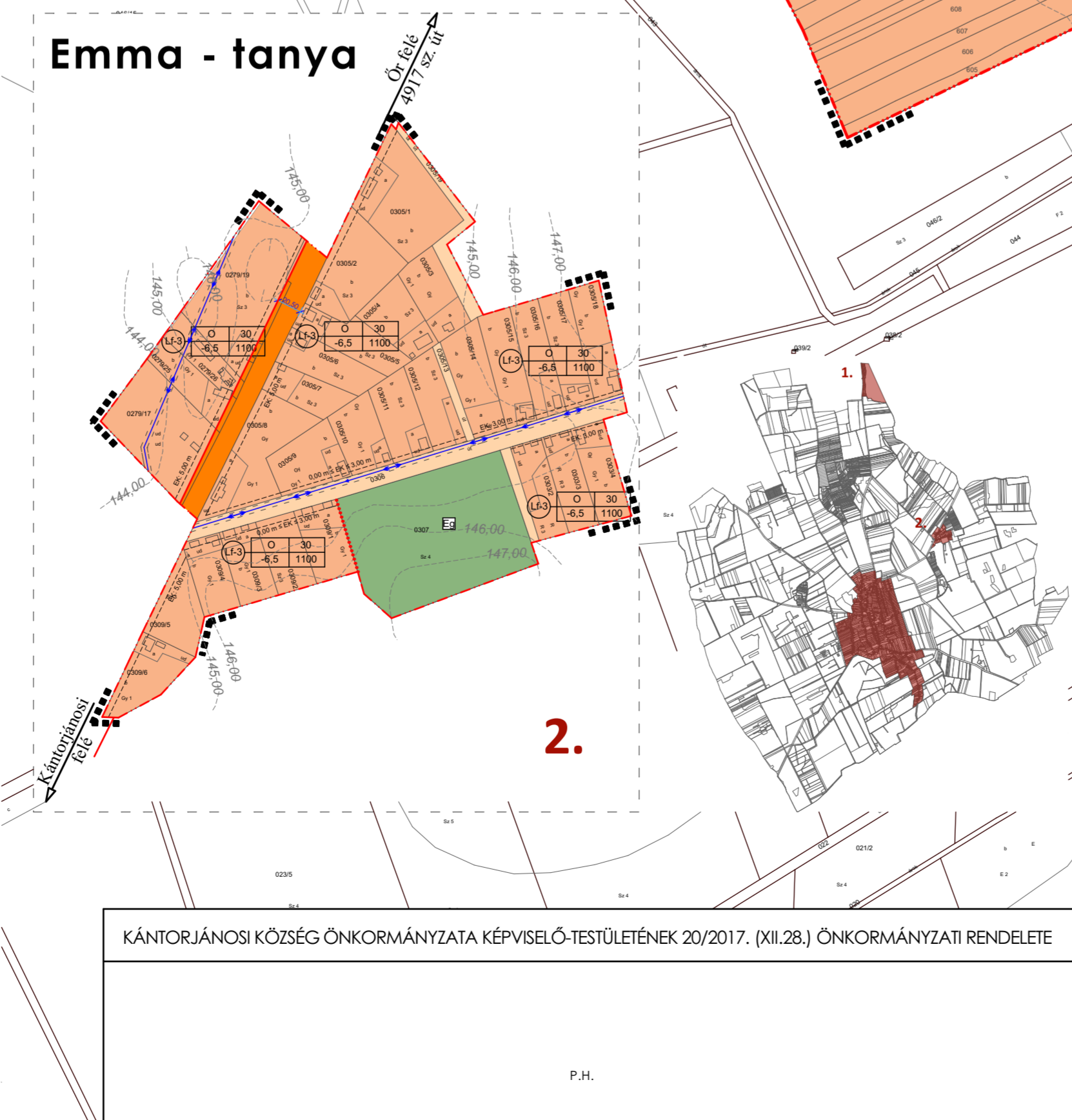
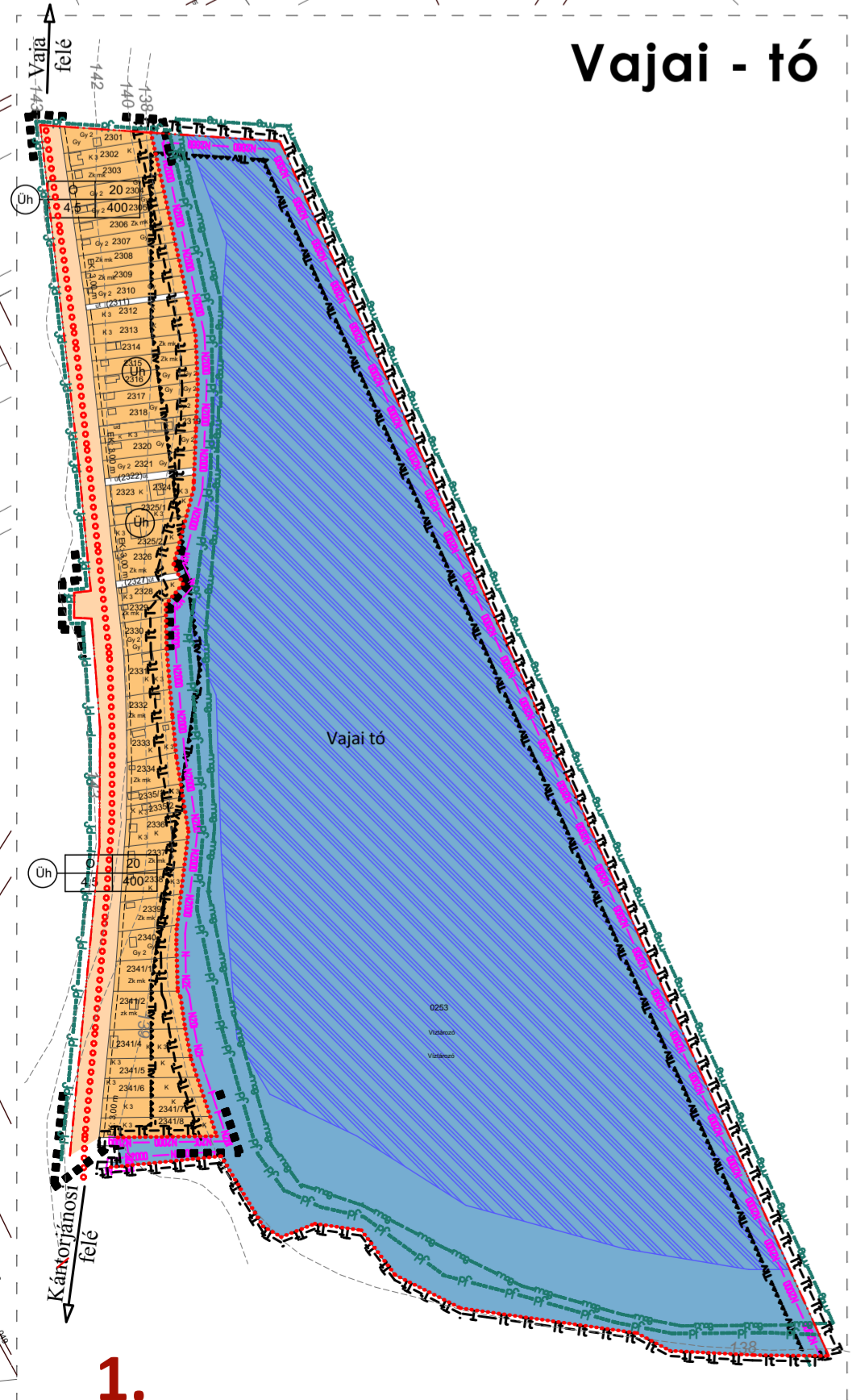
- Belterületi határvonal
- Módosított belterületi határvonal
- Megszűnő belterületi határvonal
- Szabályozási vonal
- Építési övezet határa, övezet határ
- Előkert vonal
- Hátsókertr vonal
- Nagynyomású gázvezeték
- Elektromos vezetékek és védőtávolsága
- Tervezett kerékpárút
- Régészeti terület határa
- Tervvényességi határa
- Természeti terület határa
- Védett településszerkezet határa
- Helyi jelentőségű védett érték

- Országos Területrendezési Terv, MTR szerinti, a települést érintő szerkezeti elemek - ÖTEK-ot kiegészítő jelölések:
- Ökológiai hálózat - Puffer terület
- Ökológiai hálózat - Magterület
- Ökológiai hálózat - Ökológiai folyosó
- Natura 2000 - Különleges természetmegőrzési terület
- Tájkepvédelmi terület



Vajai - tó

Emma - tanya



2.

Készült az állami alapadatok felhasználásával!

KÁNTORJÁNOSI KÖZSÉG ÖNKORMÁNYZATA KÉPVISELŐ-TESTÜLETÉNEK 2017. (XII.28.) ÖNKORMÁNYZATI RENDELETE

P.H.

..... polgármester

..... jegyző

<p>Tervező, Építő és Kereskedelmi Kft. H-4400 Nyíregyháza, Selyem u. 21. Tel: 06-42/435-676, Tel./Fax: 06-42/435-677</p>	MÉGRENDELŐ:	KÁNTORJÁNOSI KÖZSÉG ÖNKORMÁNYZATA H-4335 Kántorjánosi, Kossuth Lajos utca 14.	MUNKASZÁM:	T-11/2016	
	TERVEZÉS, HAZAGTÁRSÁGI TERÜLET MEGNEVEZÉSE:	KÁNTORJÁNOSI TELEPÜLÉSRENDEZÉSI TERVE		DÁTUM:	2017. december
MUNKASZÁM MEGNEVEZÉSE:	SZABÁLYOZÁSI TERV BELTERÜLET		TERVFAJTA:	szabályozási terv	
SZERKESZTŐ:	TERVEZŐ MUNKATÁRS:	TERVEZŐ:	LABBANCZ ANDRÁS	MÉRLETARÁNY:	M=1:4000
Barkaszi Richard	Ugochukwu Georgina	Végh József településtervező építész vezető tervező TT-15-0023	Labbancz András településtervező TT-15-0278	RAJZSZÁM:	S-2